
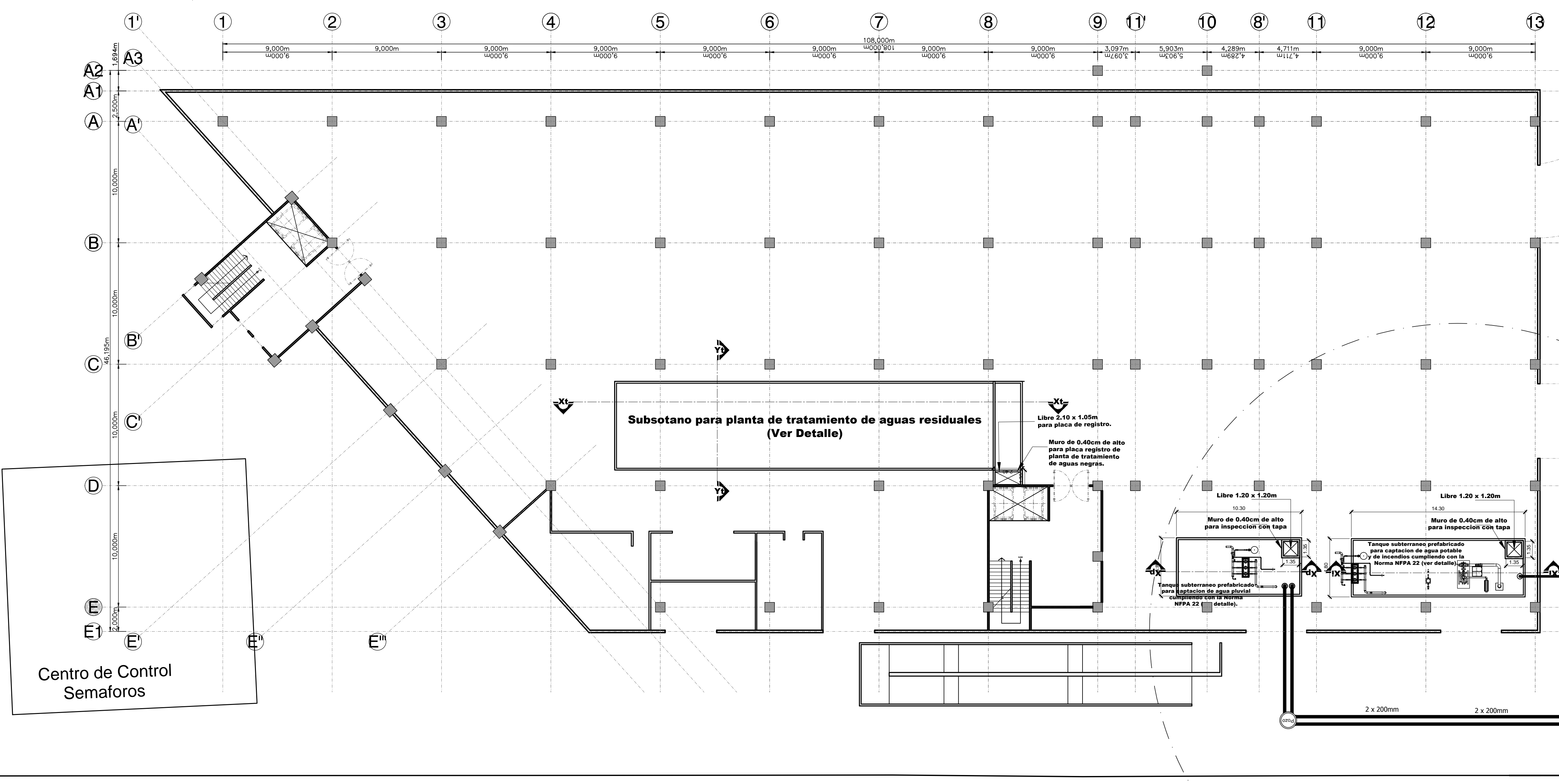
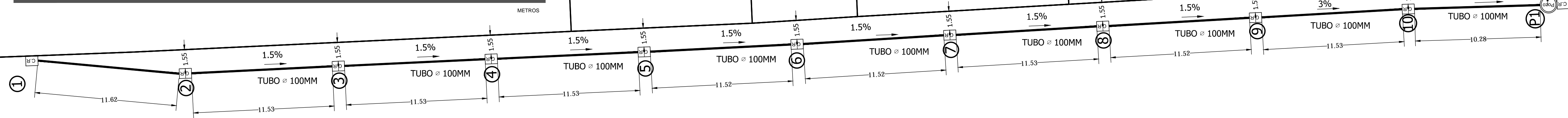


DIMENSIONES DE CAJAS DE REGISTRO				
	Nivel de Terreno Existente	Gradiente	Nivel de Terreno Final	Profundidad
1 (existente)	1161.03	1.5%	1160.08	-0.95
2	1160.9	1.5%	1159.9	-1
3	1160.7	1.5%	1159.72	-0.98
4	1160.57	1.5%	1159.54	-1.03
5	1160.44	1.5%	1159.36	-1.08
6	1160.47	1.5%	1159.18	-1.29
7	1160.37	1.5%	1159	-1.37
8	1160.3	1.5%	1158.82	-1.48
9	1160	3.0%	1158.64	-1.36
10	1159.5	3.0%	1158.28	-1.22
Pozo (2mts)	1158.97	3.0%	1156.42	-2.55
Acera	1157.4	3.0%	1156.27	-1.13
Red	1156.6		1156.24	-0.36

REUBICACION DE TUBERIA EXISTENTE ESC 1:200



PLANTA DE UBICACION SOTANO EN CONJUNTO - NIVEL 0-3.92 m ESC 1:200

VER DETALLE LAMINA M02

PERMISOS

GOBIERNO DE COSTA RICA
DIRECCION DE EDIFICACIONES NACIONALES

NOMBRE DE LA OBRA:
NUEVA SEDE ADMINISTRATIVA MOPT

UBICACION:

PROVINCIA	CANTON	DISTRITO
SAN JOSE	SAN JOSE	CATEDRAL

EL PROCESO INTELCTUAL EN LA ELABORACION DE ESTE DISEÑO, A SABER, ESTUDIOS PRELIMINARES, ANTEPROYECTO Y PROYECTO SON PROPIEDAD DEL:

M.O.P.T.

DONA ESTE DISEÑO PARA CONSTRUIR POR UNICA VEZ A:

MINISTRO MOPT:
LIC. CARLOS SEGNINI VILLOBOB
DIRECTOR DE DIVISION OBRAS PUBLICAS:

ING. ALEJANDRO MOLINA SOLIS
DIRECTOR GENERAL EDIFICACIONES NACIONALES:

ARQ. LUIS G. GONZALEZ VALLEJO
JEFE DE DEPARTAMENTO PROYECTOS Y DISEÑOS:

ARQ. JORGE UMAÑA CHACON
PROFESIONAL RESPONSABLE DEL DISEÑO ARQUITECTONICO:

NOMBRE: ARQ. LUIS A. LEMUS ZAMORA

FIRMA: _____ N° REG.: A-16190

PROFESIONAL RESPONSABLE DEL DISEÑO ESTRUCTURAL:

NOMBRE: _____

FIRMA: _____ N° REG.: _____

PROFESIONAL RESPONSABLE DE LA DIRECCION TECNICA:

NOMBRE: _____

FIRMA: _____ N° REG.: _____

INFORMACION DEL REGISTRO PUBLICO:
PROPIETARIO: El Estado

CATASTRO N°: SJ-18573-1952
SITAS: FOLIO REAL 1 088270-000

LICITACION N°:	CONTRATACION DIRECTA	CONVENIO
CONTRATO		

CONTENIDO:
Varios

ESCALA	FECHA	LAMINA GENERAL
INDICADA	SEPTIEMBRE 2014	M01

DIRECTORIO: C:\Users\jorgas\Dropbox\Nueva Sede MOPT\Mecanica\lamina.dwg