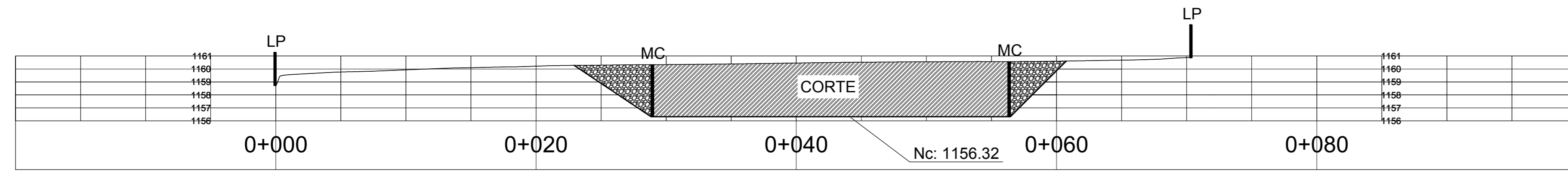
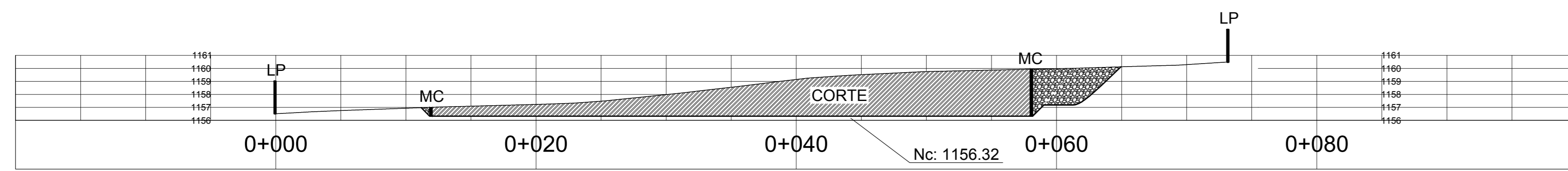


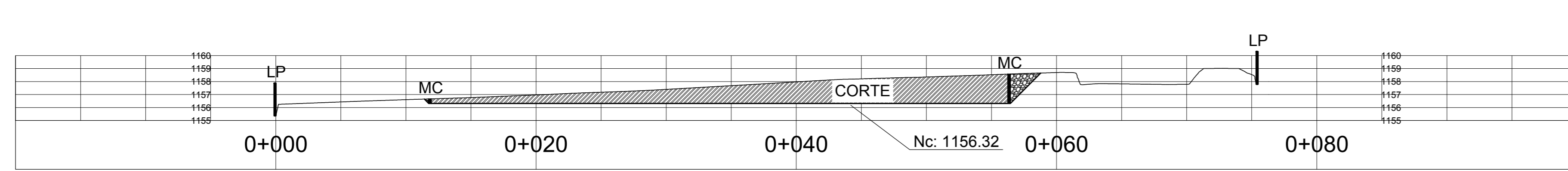
PERFIL TRANSVERSAL 1



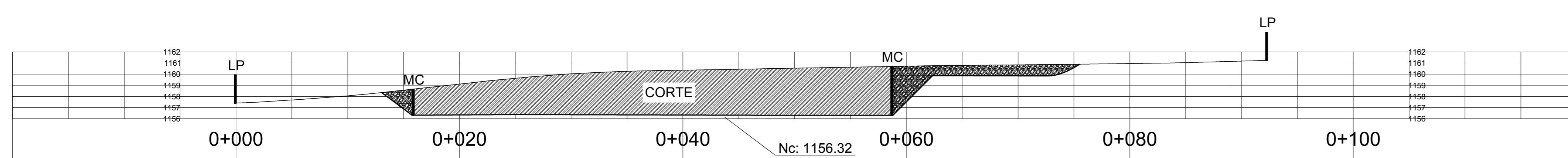
PERFIL TRANSVERSAL 2



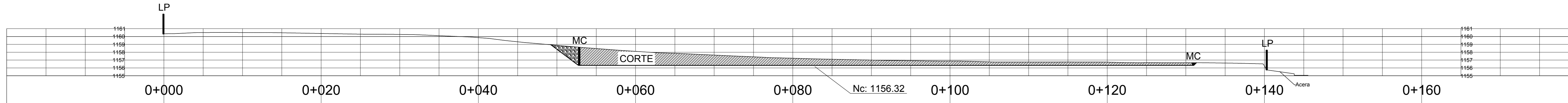
PERFIL TRANSVERSAL 3



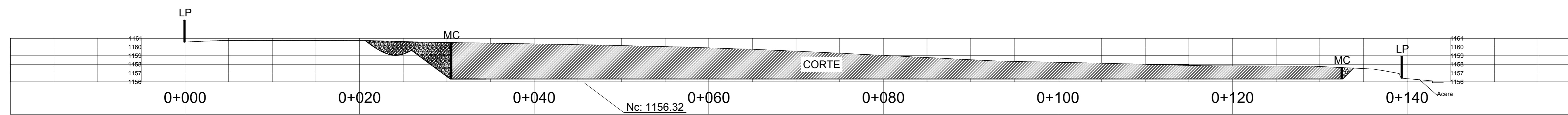
PERFIL TRANSVERSAL 4 (PARA MURO DE CONTENCIÓN)



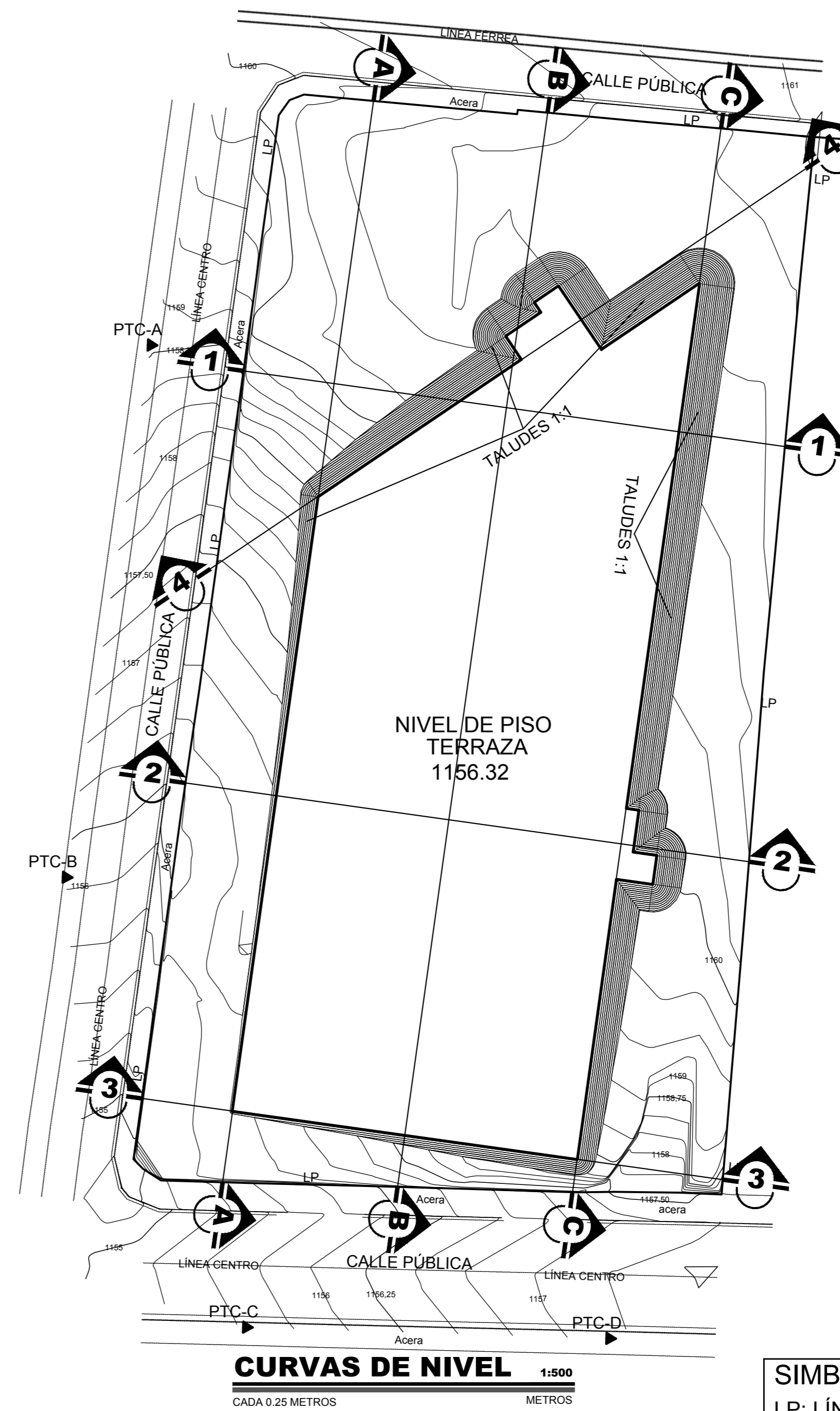
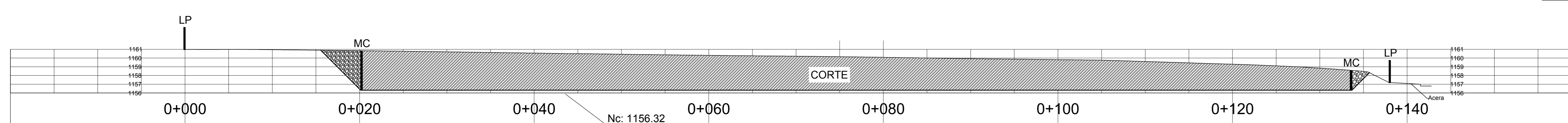
PERFIL LONGITUDINAL A



PERFIL LONGITUDINAL B



PERFIL LONGITUDINAL C (PARA MURO DE CONTENCIÓN)



NOTAS:

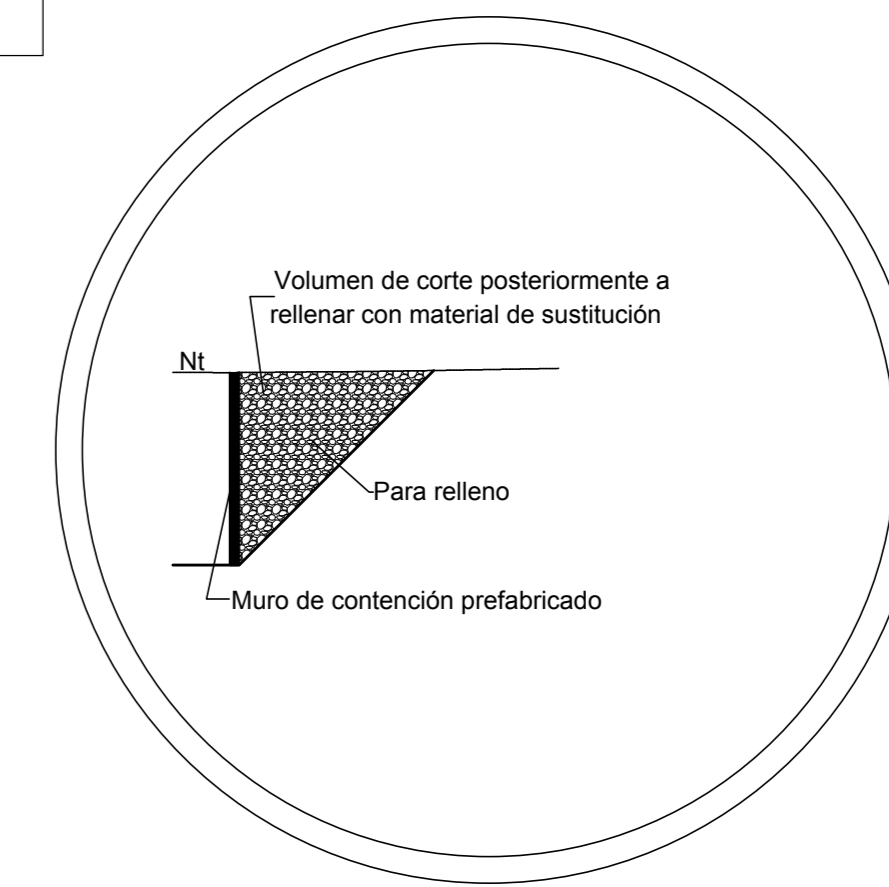
Diseño de los taludes está sujeto a revisión por parte de la empresa encargada de la excavación.

Se propone talud 1:1 para la construcción de los muros.

Los taludes de la excavación se volverán a rellenar con material de sustitución de acuerdo al diseño propuesto por la empresa constructora.

SIMBOLOGÍA:

LP: LÍNEA DE PROPIEDAD
 MC: MURO DE CONTENCIÓN PREFABRICADO
 Nc: NIVEL DE CORTE
 Nt: NIVEL TERMINADO



PERFILES ESC 1:250 METROS

PERMISOS

GOBIERNO DE COSTA RICA
 DIRECCION DE EDIFICACIONES NACIONALES

NOMBRE DE LA OBRA:
 NUEVA SEDE ADMINISTRATIVA MOPT

UBICACION:

PROVINCIA SAN JOSÉ	CANTON SAN JOSÉ	DISTRITO CATEDRAL
-----------------------	--------------------	----------------------

EL PROCESO INTELLECTUAL EN LA ELABORACION DE ESTE DISEÑO, A SABER, ESTUDIOS PRELIMINARES, ANTEPROYECTO Y PROYECTO SON PROPIEDAD DEL:

M.O.P.T.

DONA ESTE DISEÑO PARA CONSTRUIR POR UNICA VEZ A:

MINISTRO MOPT:
LIC. CARLOS SEGNINI VILLOBOB
 DIRECTOR DE DIVISION OBRAS PUBLICAS:

DIRECTOR GENERAL EDIFICACIONES NACIONALES:
ING. ALEJANDRO MOLINA SOLIS

JEFE DE DEPARTAMENTO PROYECTOS Y DISEÑOS:
ARQ. JORGE UMAÑA CHACON

PROFESIONAL RESPONSABLE DEL DISEÑO ARQUITECTONICO:
 NOMBRE: **ARQ. LUIS A. LEMUS ZAMORA**

FIRMA: _____ N° REG.: A-16190

PROFESIONAL RESPONSABLE DEL DISEÑO ESTRUCTURAL:
 NOMBRE: _____
 FIRMA: _____ N° REG.: _____

PROFESIONAL RESPONSABLE DE LA DIRECCION TECNICA:
 NOMBRE: _____
 FIRMA: _____ N° REG.: _____

INFORMACION DEL REGISTRO PUBLICO:
 PROPIETARIO: El Estado

CATASTRO N°: SJ-18573-1952
 SITAS: FOLIO REAL 1 088270-000

LICITACION N°:	CONTRATACION DIRECTA	CONVENIO
----------------	----------------------	----------

CONTENIDO

Perfiles longitudinales y Transversales

ESCALA	FECHA	LAMINA GENERAL
--------	-------	----------------

INDICADA | **NOVIEMBRE 2015** | **T03**

Directorio: C:\Users\mariaf\AppData\Local\Temp\6868617C\topografias_MAYO_2015.dwg